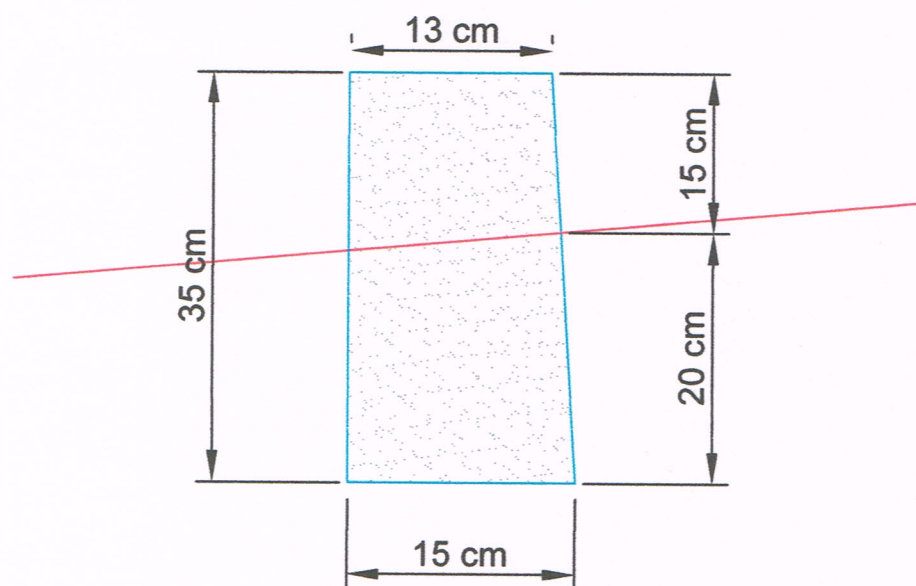
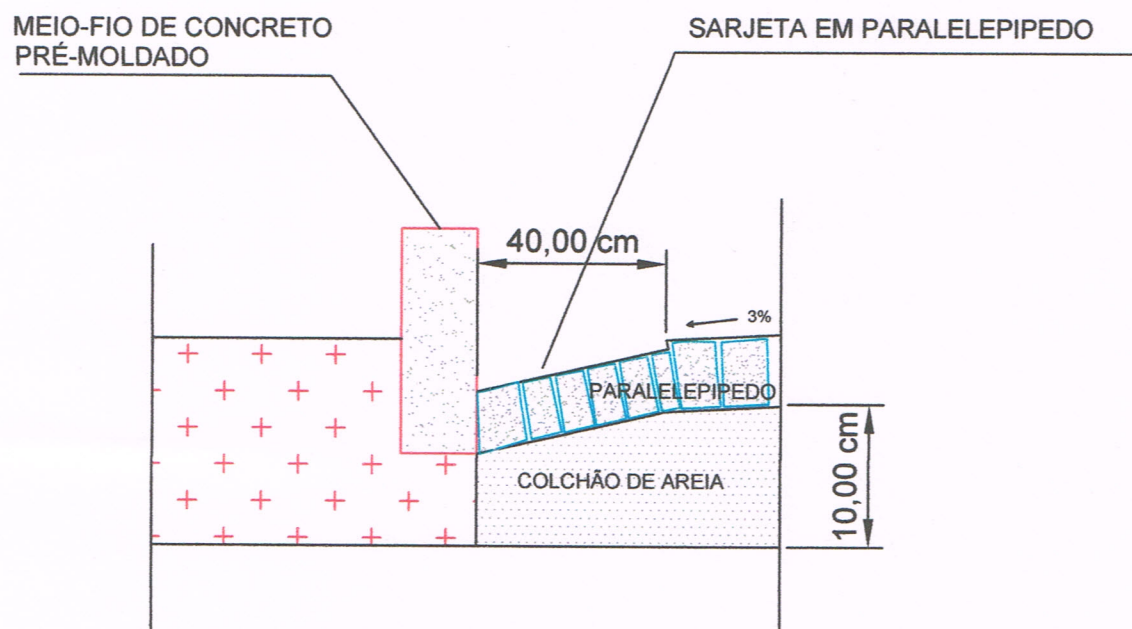
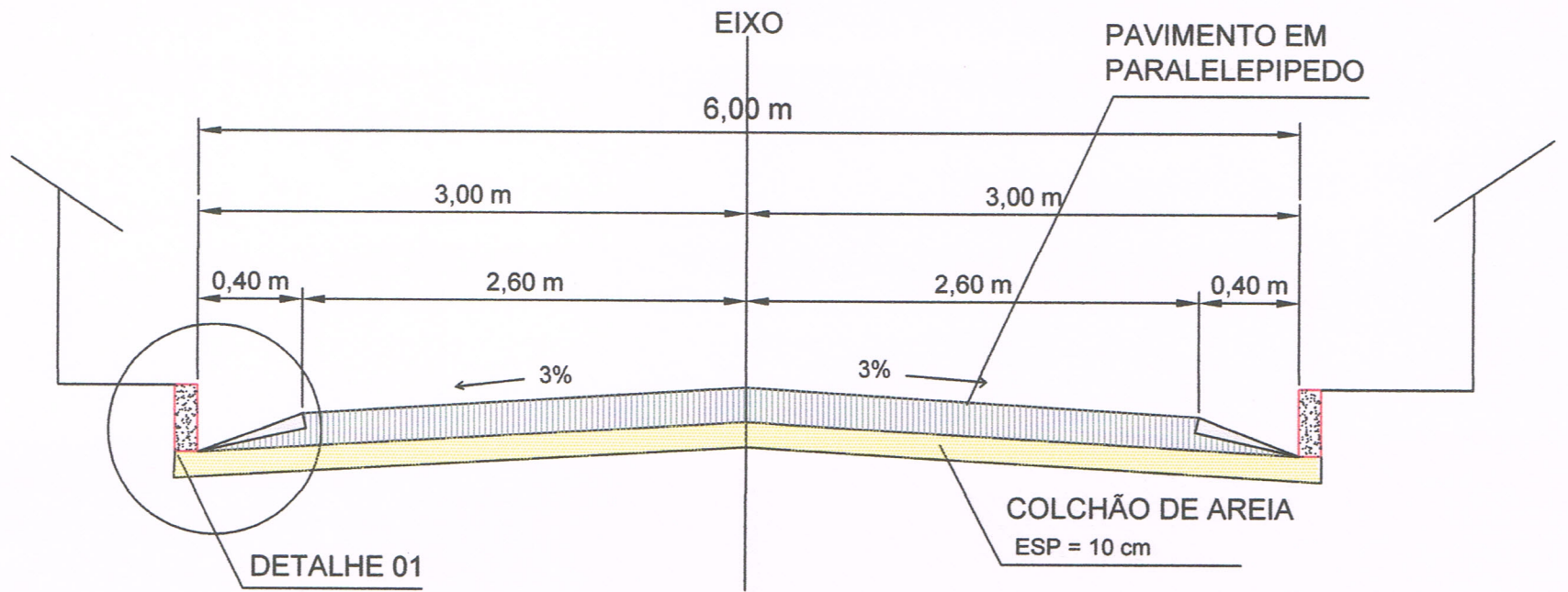


DET. SEÇÃO DE RUA 6 m

S/ ESCALA



DADOS DO MEIO-FIO:

COMPRIMENTO=70 cm
 LARGURA = 13cm/15cm
 ALTURA = 35 cm

Pedro Fonseca de Carvalho
 Eng. Civil - CREA-PI 1718-R

PREFEITURA MUNICIPAL DE OLHO D'ÁGUA DO PIAUI - PI

OBRA: PAVIMENTO DA RUA PROJETADA 12
 TRECHO: Est. 0+ 00 / Est. 13 +19,00 m
 BAIRRO: CENTRO

EXTENSÃO: 279,00 m

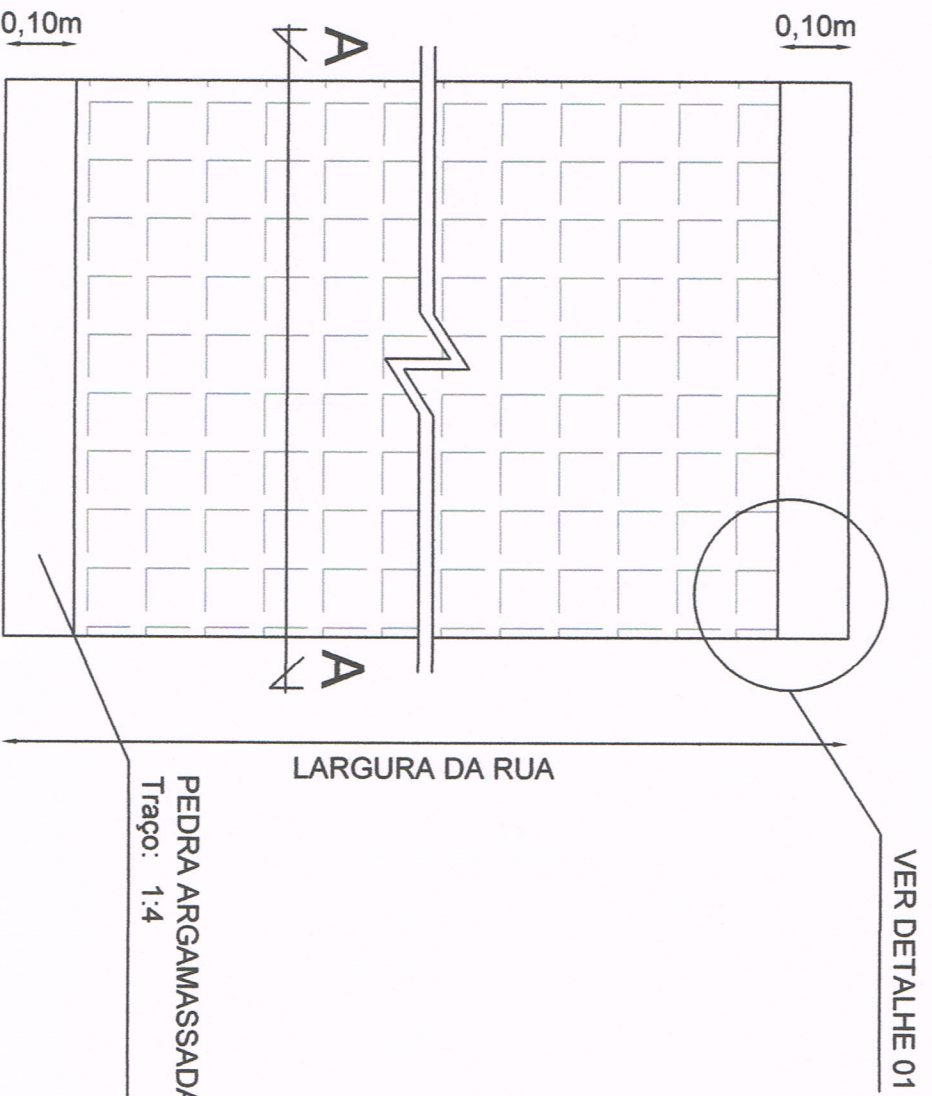
FOLHA:

DATA:
 SETEMBRO/2020

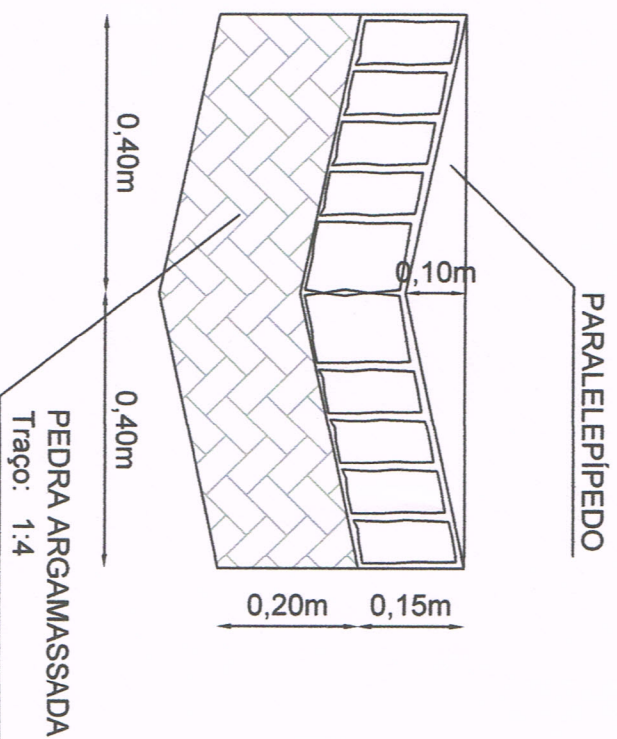
SEÇÃO TIPO
 DETALHE 01 E MEIO-FIO

01/04

SARJETÃO EM PARALELEPÍPEDO

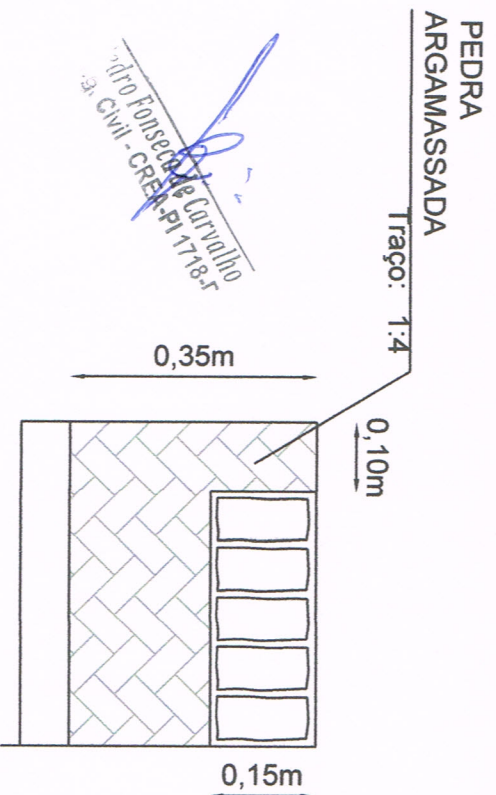
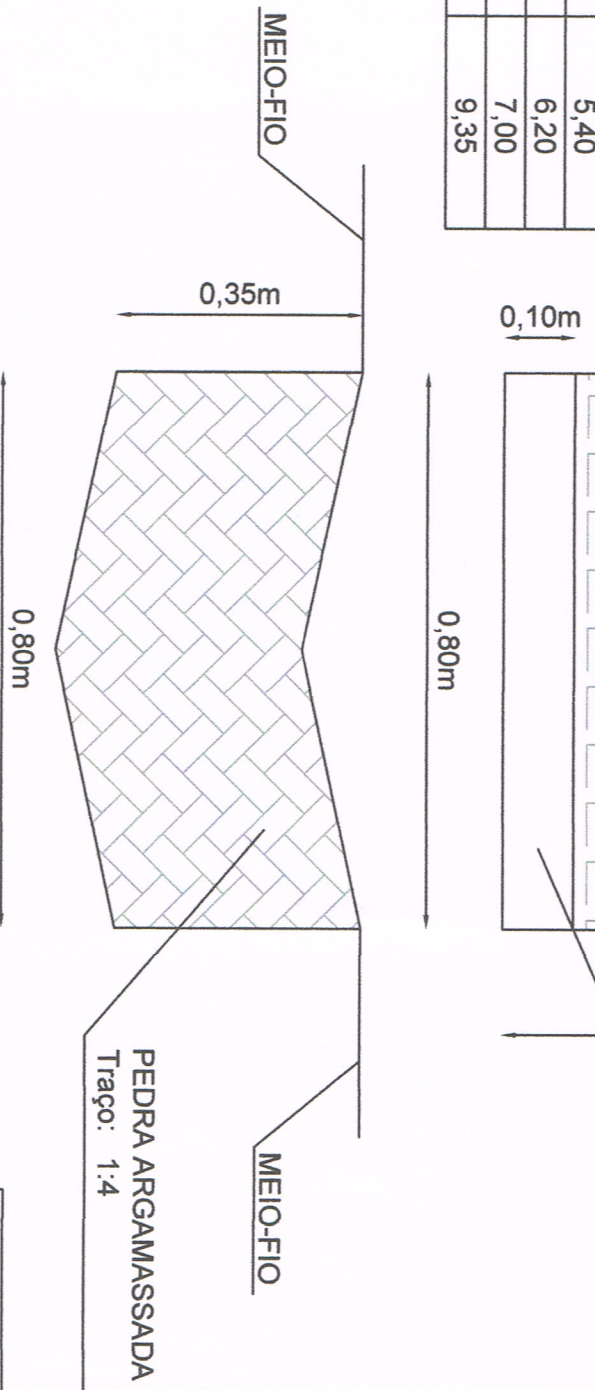


CORTE A-A



DADOS DO SARJETÃO - 0,80m LARGURA


Largura da Rua	Pedra Argamassada (m³)	Colchão de Areia (m³)	Pavimento (m³)
5,00m	0,837	-	3,80
6,00m	0,997	-	4,60
7,00m	1,157	-	5,40
8,00m	1,317	-	6,20
9,00m	1,477	-	7,00
12,00m	1,971	-	9,35



SARJETÃO EM PARALELEPÍPEDO, REJUNTADO COM ARGAMASSA DE CIMENTO E AREIA GROSSA, NO TRAÇO 1:4

PREFEITURA MUNICIPAL DE OLHO D'ÁGUA DO PIAUI - PI

OBRA: IMPLANTAÇÃO DE PAVIMENTAÇÃO EM PARALELEPÍPEDO BAIRRO: CENTRO FOLHA: 02/04
 TRECHO: Est 0+00/ Est 13 + 19,00 EXTENSÃO = 279,00 M
 NOME: RUA PROJETADA 12 PROJETO GEOMÉTRICO SARJETÃO EM PARALELEPÍPEDO
 DATA: SETEMBRO / 2020



CARACTERÍSTICAS:
 COMPRIMENTO = 279,00m
 LARGURA = 6,00m
 ÁREA = 1674,00m²

Estaca	Cotas do terreno	Cotas do Projeto	Distância	Elementos Horizontais	Elementos Verticais
0	174.170	174.170	0,000		+0,000 0,000
1	173.886	173.904	20,000		-1,42% em 80,00
2	173.601	173.637	40,000		
3	173.317	173.371	60,000		
4	173.033	173.033	80,000		
5	172.623	172.623	100,000		-2,05% em 40,00
6	172.214	172.214	120,000		+0,000 120,000
7	171.960	171.909	140,000		-1,27% em 40,00
8	171.706	171.706	160,000		+0,000 160,000
9	171.503	171.503	180,000		-1,01% em 40,00
10	171.503	171.503	200,000		+0,000 180,000
11	171.503	171.503	220,000		-1,01% em 40,00
12	171.450	171.447			+0,000 180,000
13	171.438	171.428			-1,01% em 79,00
13+19,00	171.425	171.410			

L = 294,70

LEGENDA

- MEIO-FIO DE CONTENÇÃO
- SARJETÃO
- ÁREA A SER PAVIMENTADA
- ÁREA A PAVIMENTAR
- ÁREAS PAVIMENTADAS
- SARJETÃO EM PARALELEPÍPEDO

LEGENDA

- TERRENO
- GREIDE

PREFEITURA MUNICIPAL DE OLHO D'ÁGUA DO PAUÍ - PI

OBRA: IMPLANTAÇÃO DE PAVIMENTAÇÃO EM PARALELEPÍPEDO

NOME: RUA PROJETADA 12

TRECHO: Est 0+00/Est 13+19,00

BAIRRO: CENTRO

DATA:

JUNHO/2018

PROJETO GEOMÉTRICO

PLANTA E PERFIL

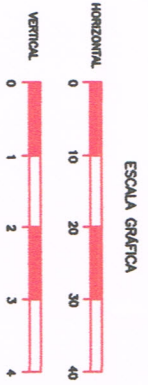
EXTENSÃO: 279,00m

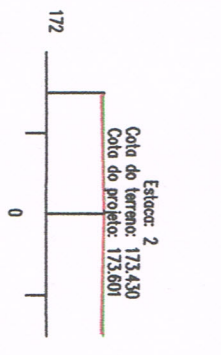
FOLHA:

03/04

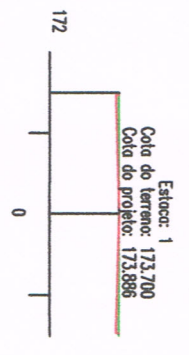
Pedro Fonseca de Carvalho
 Eng. Civil - CREA-PI 1718-J

LOCALIZAÇÃO DA FOLHA

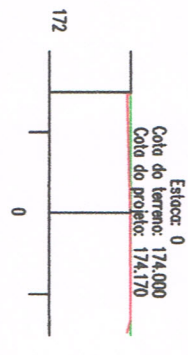




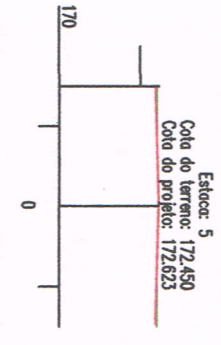
Cotas do Projeto	Cotas do Terreno
2.937	3.000
173.800	173.400
0.000	0.000
173.421	173.430
2.937	3.000
173.800	173.400



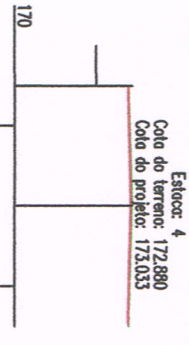
Cotas do Projeto	Cotas do Terreno
2.937	3.000
173.800	173.700
0.000	0.000
173.706	173.700
2.937	3.000
173.800	173.700



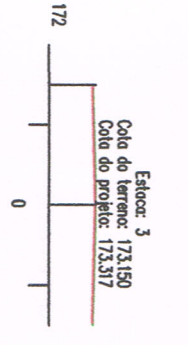
Cotas do Projeto	Cotas do Terreno
2.937	3.000
174.000	174.000
0.000	0.000
173.990	174.000
2.937	3.000
173.916	174.000



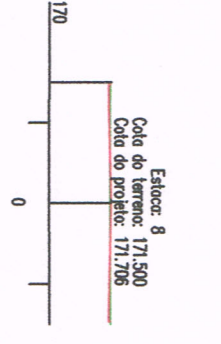
Cotas do Projeto	Cotas do Terreno
2.937	3.000
172.809	172.400
0.000	0.000
172.443	172.450
2.937	3.000
172.809	172.400



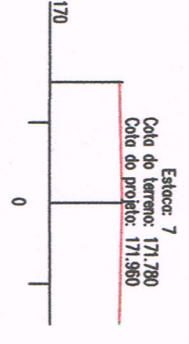
Cotas do Projeto	Cotas do Terreno
2.937	3.000
172.809	172.800
0.000	0.000
172.853	172.880
2.937	3.000
172.809	172.800



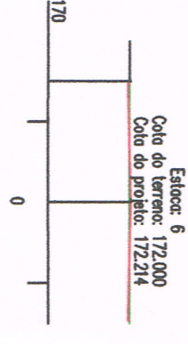
Cotas do Projeto	Cotas do Terreno
2.937	3.000
173.083	173.080
0.000	0.442
173.137	173.150
2.937	3.000
173.083	173.080



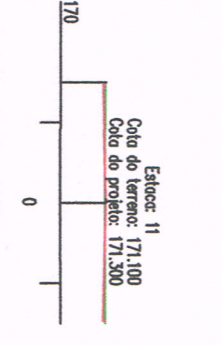
Cotas do Projeto	Cotas do Terreno
2.937	3.000
171.800	171.500
0.000	0.000
171.526	171.500
2.937	3.000
171.800	171.500



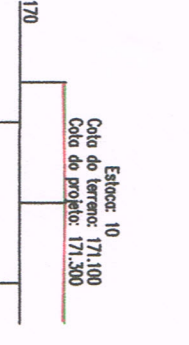
Cotas do Projeto	Cotas do Terreno
2.937	3.000
171.706	171.720
0.000	0.000
171.780	171.780
2.937	3.000
171.706	171.700



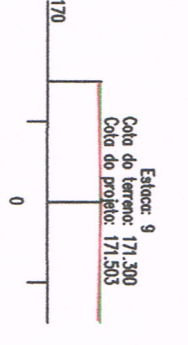
Cotas do Projeto	Cotas do Terreno
2.937	3.000
172.000	172.000
0.000	0.497
172.034	172.000
2.937	3.000
172.000	172.000



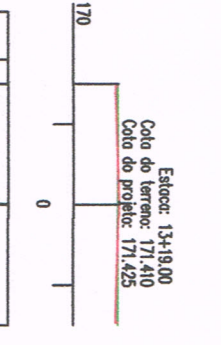
Cotas do Projeto	Cotas do Terreno
2.937	3.000
171.086	171.100
0.000	0.000
171.120	171.100
2.937	3.000
171.086	171.100



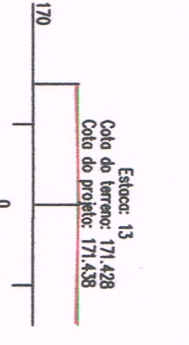
Cotas do Projeto	Cotas do Terreno
2.937	3.000
171.086	171.100
0.000	0.000
171.120	171.100
2.937	3.000
171.086	171.100



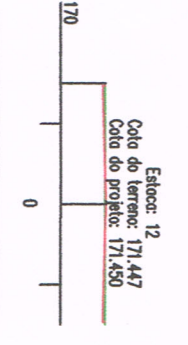
Cotas do Projeto	Cotas do Terreno
2.937	3.000
171.200	171.300
0.000	0.903
171.323	171.300
2.937	3.000
171.200	171.300




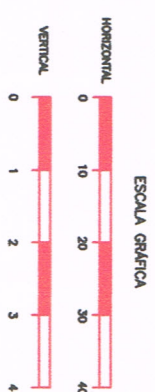
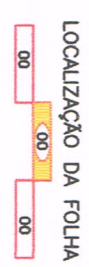
Cotas do Projeto	Cotas do Terreno
2.937	3.000
171.086	171.100
0.000	0.000
171.120	171.100
2.937	3.000
171.086	171.100



Cotas do Projeto	Cotas do Terreno
2.937	3.000
171.086	171.100
0.000	0.000
171.120	171.100
2.937	3.000
171.086	171.100



Cotas do Projeto	Cotas do Terreno
2.937	3.000
171.086	171.100
0.000	0.000
171.120	171.100
2.937	3.000
171.086	171.100



PREFEITURA MUNICIPAL DE OLHO D'ÁGUA DO PIAUI - PI

OBRA: IMPLANTATION DE PAVIMENTATION EM PARALLELEPIPEDO
 NOME: RUA PROJETADA 12
 TRECHO: Est 0+00/Est 13+19,00
 BAIRRO: CENTRO
 DATA: JUNHO/2018
 PROJETO GEOMETRICO
 PLANTA E PERFIL
 EXTENSAO: 279,00m
 FOLHA: 04/04

Proj. Fone: 3340-2000
 Eng. Civil - CREA-PI 17185